






Souřadnicový systém: S-JTSK


Výškový systém: Bpv



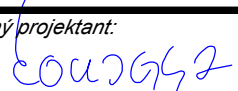
Přehled verzí přílohy				
Číslo	Datum	Popis změny	Jméno	Podpis
000	04/2021	Definitivní odevzdání dokumentace po zapracování připomínek	Moravec	
-	-	-	-	
-	-	-	-	

<b>Zadavatel:</b> Správa železnic, státní organizace Dlážděná 1003/7, Praha 1 - Nové Město 110 00  Správa železnic, Stavební správa východ Nerudova 1, Olomouc 772 58	
--	---

<b>Zhotovitel:</b> PROJEKT servis spol. s r.o. U Elektry 830/2b, Praha 9 - Hloubětín 198 00 IČ: 49823141 tel.: 281 090 860 www.projekt-servis.cz firma@projekt-servis.cz	
---	---

<b>Hlavní inženýr projektu:</b>  Jiří Novosad, DiS.	<b>Zástupce hlavního inženýra projektu</b>  Bc. Michal Munzar
--	--

<b>Zpracovatel části:</b> PROJEKT servis spol. s r.o. U Elektry 830/2b, Praha 9 - Hloubětín 198 00 IČ: 49823141 tel.: 281 090 860 www.projekt-servis.cz firma@projekt-servis.cz	
--	---

<b>Vypracoval:</b>  Vojtěch Moravec	<b>Kontroloval:</b>  Bc. Michal Munzar	<b>Odpovědný projektant:</b>  Ing. Martin Koudelka
--	---	---

KRAJ: -	OKRES: -	OÚ: -
---------	----------	-------

<b>Název akce:</b> „Optimalizace přístřešků pro cestující na zastávkách Víchová nad Jizerou, Řasnice, Krásný Les a Bělá u Staré Paky“		
---	--	--

<b>Část:</b> GEODETICKÁ DOKUMENTACE  <b>MAJETKOPRÁVNÍ ČÁST</b>	<b>Číslo zakázky:</b> ZAK-2020-34
	<b>Stupeň:</b> DSP,PDPS
	<b>Datum:</b> 04/2021
	<b>Měřítko:</b> -
<b>Příloha:</b>  <b>TECHNICKÁ ZPRÁVA</b>	<b>Formát:</b> -
	<b>Verze:</b> 000
	<b>Část:</b> I.2.
	<b>Č. přílohy:</b> 1



---

**Obsah:**

1	ÚVODNÍ ÚDAJE	2
1.1	Identifikační údaje o stavby	2
1.2	Identifikační údaje objednatele (stavebníka)	4
1.3	Identifikační údaje zpracovatele dokumentace	4
1.4	Zpracovatel části I. Geodetický podklad pro činnost zpracovaný podle jiných právních předpisů	4
2	TECNICKÁ ZPRÁVA	5
2.1	Použité podklady	5
2.2	Přílohy:	5

# 1 ÚVODNÍ ÚDAJE

## 1.1 Identifikační údaje o stavby

Název akce:

**Optimalizace přístřešků pro cestující na zastávkách  
Víchová nad Jizerou, Řasnice, Krásný Les a Bělá u  
Staré Paky**

Místo stavby:

Stavba (jednotlivé přístřešky se nacházejí v různých  
katastrálních územích)

### 1.1.1 Víchová nad Jizerou:

Místo stavby:

Železniční zastávka Víchová nad Jizerou

Číslo trati dle jízdního řádu:

042

Název trati dle TTP

Martinice v Krkonoších – Rokytnice nad Jizerou

Číslo trati dle TTP

**510B**

Traťový úsek (TÚ)

1441 Martinice v Krk. - Rokytnice n/Jiz.

Definiční úsek (DÚ)

06 Hrabačov – Poniklá

Kategorie dráhy

regionální dráha

Traťová třída zatížení

A1 (16 t / 5 t)

Počet traťových kolejí

1

Trakční soustava

nezávislá (bez trakce)

Kategorie stanice dle UIC CODE 180:

**E**

Součást sítě TEN-T

NE

Číslo stanice dle SR 70:

571802

Správce objektu:

OŘ Hradec Králové, Správa pozemních staveb

Inventurní číslo budovy (IC):

IC5000008517

Katastrální území:

**Víchová nad Jizerou [781789] / Horní Sytová [781781]**

Parcelní čísla KN:

st. 277/1; st. 277/2; st. 277/3; 2167; / 793/1

Okres:

Semily

Kraj:

Liberecký

Obec:

Víchová nad Jizerou

### 1.1.2 Krásný Les:

Místo stavby:

Železniční zastávka Krásný Les

Číslo trati dle jízdního řádu:

037

Název trati dle TTP

Frýdlant v Čechách – Jindřichovice pod Smrkem

Číslo trati dle TTP

**547C**

Traťový úsek (TÚ)

0971 Frýdlant v Čechách – Jindřichovice pod Smrkem

Definiční úsek (DÚ)

04

Kategorie dráhy

regionální dráha

---

Traťová třída zatížení	B2 (18 t / 6,4 t)
Počet traťových kolejí	1
Trakční soustava	nezávislá (bez trakce)
Kategorie stanice dle UIC CODE 180:	E
Součást sítě TEN-T	NE
Číslo stanice dle SR 70:	546325
Správce objektu:	OŘ Hradec Králové, Správa pozemních staveb
Inventurní číslo budovy (IC):	IC5000002770

Katastrální území:	<b>Krásný Les u Frýdlantu [673960]</b>
Parcelní čísla KN:	st. 277; 2483; 2484
Okres:	Liberec
Kraj:	Liberecký
Obec:	Krásný Les

#### 1.1.3 Bělá u Staré Paky:

Místo stavby:	Železniční zastávka Bělá u Staré Paky
Číslo trati dle jízdního řádu:	030
Název trati dle TTP	Jaroměř – Liberec
Číslo trati dle TTP	<b>508</b>
Traťový úsek (TÚ)	1051 Stará Paka – Liberec
Definiční úsek (DÚ)	02
Kategorie dráhy	celostátní dráha
Traťová třída zatížení	C3 (20 t / 7,2 t)
Počet traťových kolejí	1
Trakční soustava	nezávislá (bez trakce)
Kategorie stanice dle UIC CODE 180:	E
Součást sítě TEN-T	NE
Číslo stanice dle SR 70:	566307
Správce objektu:	OŘ Hradec Králové, Správa pozemních staveb
Inventurní číslo budovy (IC):	IC5000002188
Katastrální území:	<b>Bělá u Staré Paky [601608]</b>
Parcelní čísla KN:	st. 170; 101/1; 101/2
Okres:	Semily
Kraj:	Liberecký
Obec:	Bělá

---

## 1.2 Identifikační údaje objednatele (stavebníka)

Investor a objednatel: Správa železnic, státní organizace  
Dlážděná 1003/7  
110 00 PRAHA I  
IČ: 70 99 42 34  
DIČ: CZ 70 99 42 34

Zastoupená Stavební správa východ  
Nerudova 1, 772 58 Olomouc

Hlavní inženýr stavby: **Ing. David Veselý**  
e-mail: VeselyDa@spravazeleznice.cz  
tel: + 420 722 113 362

Správce žel. dopravní infrastruktury: SŽ, s.o., OŘ Hradec Králové

## 1.3 Identifikační údaje zpracovatele dokumentace

Dodavatel dokumentace: PROJEKT servis s. r. o.  
U Elektry 830/2b  
198 21 Praha 9 - Hloubětín  
IČ: 49 82 31 41  
DIČ: CZ 49 82 31 41

Zpracovatelé dokumentace  
Vedoucí projektu HIP: **Jiří Novosad, DiS.**  
PROJEKT servis, spol. s r.o.  
e-mail: jiri.novosad@projekt-servis.cz  
tel.: + 420 724 969 041

Zástupce HIP: **Bc. Michal Munzar**  
PROJEKT servis, spol. s r.o.  
e-mail: michal.munzar@projekt-servis.cz  
tel.: + 420 739 507 864

Odpovědný projektant stavby: **Ing. Martin Koudelka**  
PROJEKT servis, spol. s r.o.  
ČKAIT 0012803, dopravní stavby, pozemní stavby  
e-mail: martin.koudelka@projekt-servis.cz  
tel.: + 420 725 059 889

## 1.4 Zpracovatel části I. Geodetický podklad pro činnost zpracovaný podle jiných právních předpisů

Projektant	Vojtěch Moravec	PROJEKT servis s.r.o.
ÚOZI	Ing. Vilém Hrdina	PROJEKT servis s.r.o.
	Č. ÚO 1046	

## 2 TECNICKÁ ZPRÁVA

### 2.1 Použité podklady

#### 1. GRAFICKÉ PODKLADY – SOUBOR GEODETICKÝCH INFORMACÍ (SGI)

Analogová katastrální mapa (S-SK GS) s platností k 12/2020

- Víchová nad Jizerou [781789]

Katastrální mapa digitalizovaná (DKM) s platností k 12/2020

- Krásný Les u Frýdlantu [673960]
- Bělá u Staré Paky [601608]

#### 2. PÍSEMNÉ INFORMACE – INFORMACE ZE SOUBORU POPISNÝCH INFORMACÍ KATASTRU NEMOVITOSTÍ (SPI)

a. Katastrální úřad:  
KP Frýdlant  
ul. Míru 163  
46401 Frýdlant

Katastrální území:

- Krásný Les u Frýdlantu [673960]

b. Katastrální úřad:  
KP Semily  
Pekárenská 34  
51301 Semily

Katastrální území:

- Víchová nad Jizerou [781789]
- Bělá u Staré Paky [601608]

Informace o pozemcích a vlastnících byly čerpány z webové aplikace KN „nahlížení do katastru“ v období 1.12.-15.12.2020 a neobsahují pozdější změny v údajích katastru.

### 2.2 Přílohy:

Příloha č.1 – **Informace o dotčených pozemcích**

Příloha č.2 – **Seznam nemovitostí na LV dotčených pozemků**

V Praze, prosinec 2020

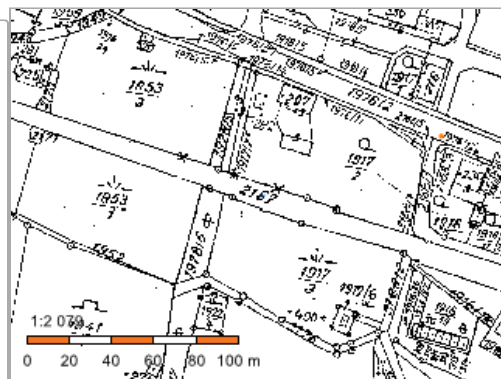
Vypracoval: Vojtěch Moravec





## Informace o pozemku

Parcelní číslo:	<a href="#">2167</a>
Obec:	<a href="#">Výchová nad Jizerou [577651]</a>
Katastrální území:	<a href="#">Výchová nad Jizerou [781789]</a>
Číslo LV:	<a href="#">277</a>
Výměra [m <sup>2</sup> ]:	6711
Typ parcely:	Parcela katastru nemovitostí
Mapový list:	
Určení výměry:	Graficky nebo v digitalizované mapě
Způsob využití:	dráha
Druh pozemku:	ostatní plocha



## Vlastníci, jiní oprávnění

### Vlastnické právo

Podíl

Česká republika,

### Právo hospodařit s majetkem státu

Podíl

Správa železnic, státní organizace, Dlážděná 1003/7, Nové Město, 11000 Praha 1

## Způsob ochrany nemovitosti

Nejsou evidovány žádné způsoby ochrany.

## Seznam BPEJ

Parcela nemá evidované BPEJ.

## Omezení vlastnického práva

### Typ

Věcné břemeno (podle listiny)

## Jiné zápisy

Nejsou evidovány žádné jiné zápisy.

Řízení, v rámci kterých byl k nemovitosti zapsán cenový údaj

Nemovitost je v územním obvodu, kde státní správu katastru nemovitostí ČR vykonává [Katastrální úřad pro Liberecký kraj](#), [Katastrální pracoviště Semily](#)

Zobrazené údaje mají informativní charakter. Platnost dat k 29.12.2020 08:00.

## Informace o pozemku

Parcelní číslo:	<a href="#">101/1</a>
Obec:	<a href="#">Bělá [576972]</a>
Katastrální území:	<a href="#">Bělá u Staré Paky [601608]</a>
Číslo LV:	<a href="#">104</a>
Výměra [m <sup>2</sup> ]:	77085
Typ parcely:	Parcela katastru nemovitostí
Mapový list:	
Určení výměry:	Graficky nebo v digitalizované mapě
Způsob využití:	dráha
Druh pozemku:	ostatní plocha



## Vlastníci, jiní oprávnění

Vlastnické právo	Podíl
Česká republika,	
Právo hospodařit s majetkem státu	Podíl
Správa železnic, státní organizace, Dlážděná 1003/7, Nové Město, 11000 Praha 1	

## Způsob ochrany nemovitosti

Název
menší chráněné území

## Seznam BPEJ

Parcela nemá evidované BPEJ.

## Omezení vlastnického práva

Typ
Předkupní právo podle § 101 zákona č. 183/2006 Sb.

## Jiné zápisy

Typ
Změna výměr obnovou operátu

📍 Řízení, v rámci kterých byl k nemovitosti zapsán cenový údaj

Nemovitost je v územním obvodu, kde státní správu katastru nemovitostí ČR vykonává [Katastrální úřad pro Liberecký kraj](#), [Katastrální pracoviště Semily](#)

Zobrazené údaje mají informativní charakter. Platnost dat k 28.12.2020 12:00.

## Informace o pozemku

Parcelní číslo:	<a href="#">101/2</a>
Obec:	<a href="#">Bělá [576972]</a>
Katastrální území:	<a href="#">Bělá u Staré Paky [601608]</a>
Číslo LV:	<a href="#">104</a>
Výměra [m <sup>2</sup> ]:	3039
Typ parcely:	Parcela katastru nemovitostí
Mapový list:	
Určení výměry:	Graficky nebo v digitalizované mapě
Způsob využití:	dráha
Druh pozemku:	ostatní plocha



## Vlastníci, jiní oprávnění

Vlastnické právo	Podíl
Česká republika,	
Právo hospodařit s majetkem státu	Podíl
Správa železnic, státní organizace, Dlážděná 1003/7, Nové Město, 11000 Praha 1	

## Způsob ochrany nemovitosti

Název
menší chráněné území

## Seznam BPEJ

Parcela nemá evidované BPEJ.

## Omezení vlastnického práva

Nejsou evidována žádná omezení.

## Jiné zápisy

Nejsou evidovány žádné jiné zápisy.

📍 Řízení, v rámci kterých byl k nemovitosti zapsán cenový údaj

Nemovitost je v územním obvodu, kde státní správu katastru nemovitostí ČR vykonává [Katastrální úřad pro Liberecký kraj](#), [Katastrální pracoviště Semily](#)

Zobrazené údaje mají informativní charakter. Platnost dat k 28.12.2020 12:00.

## Informace o pozemku

Parcelní číslo:	<a href="#">st. 170</a>
Obec:	<a href="#">Bělá [576972]</a>
Katastrální území:	<a href="#">Bělá u Staré Paky [601608]</a>
Číslo LV:	<a href="#">104</a>
Výměra [m <sup>2</sup> ]:	56
Typ parcely:	Parcela katastru nemovitostí
Mapový list:	
Určení výměry:	Ze souřadnic v S-JTSK
Druh pozemku:	zastavěná plocha a nádvoří



## Součástí je stavba

Budova bez čísla popisného nebo evidenčního:	stavba pro dopravu
Stavba stojí na pozemku:	p. č. <a href="#">st. 170</a>

## Vlastníci, jiní oprávnění

Vlastnické právo	Podíl
Česká republika,	
Právo hospodařit s majetkem státu	Podíl
Správa železnic, státní organizace, Dlážděná 1003/7, Nové Město, 11000 Praha 1	

## Způsob ochrany nemovitosti

Název
menší chráněné území

## Seznam BPEJ

Parcela nemá evidované BPEJ.

## Omezení vlastnického práva

Nejsou evidována žádná omezení.

## Jiné zápisy

Nejsou evidovány žádné jiné zápisy.

📍 Řízení, v rámci kterých byl k nemovitosti zapsán cenový údaj

Nemovitost je v územním obvodu, kde státní správu katastru nemovitostí ČR vykonává [Katastrální úřad pro Liberecký kraj](#), [Katastrální pracoviště Semily](#)

Zobrazené údaje mají informativní charakter. Platnost dat k 28.12.2020 12:00.

## Informace o pozemku

Parcelní číslo:	<a href="#">793/1</a>
Obec:	<a href="#">Vichová nad Jizerou [577651]</a>
Katastrální území:	<a href="#">Horní Sytová [781771]</a>
Číslo LV:	<a href="#">277</a>
Výměra [m <sup>2</sup> ]:	21864
Typ parcely:	Parcela katastru nemovitostí
Mapový list:	
Určení výměry:	Graficky nebo v digitalizované mapě
Způsob využití:	dráha
Druh pozemku:	ostatní plocha



## Vlastníci, jiní oprávnění

### Vlastnické právo

Podíl

Česká republika,

### Právo hospodařit s majetkem státu

Podíl

Správa železnic, státní organizace, Dlážděná 1003/7, Nové Město, 11000 Praha 1

## Způsob ochrany nemovitosti

Nejsou evidovány žádné způsoby ochrany.

## Seznam BPEJ

Parcela nemá evidované BPEJ.

## Omezení vlastnického práva

### Typ

Věcné břemeno (podle listiny)

## Jiné zápisy

Nejsou evidovány žádné jiné zápisy.

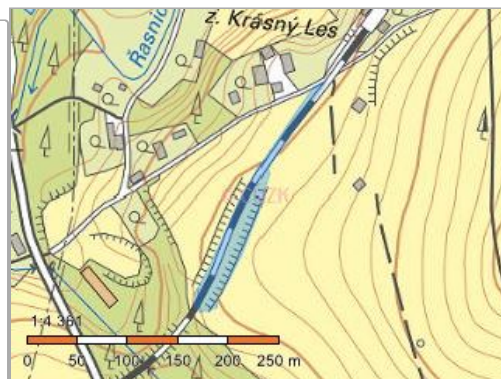
 Řízení, v rámci kterých byl k nemovitosti zapsán cenový údaj

Nemovitost je v územním obvodu, kde státní správu katastru nemovitostí ČR vykonává [Katastrální úřad pro Liberecký kraj](#), [Katastrální pracoviště Semily](#)

Zobrazené údaje mají informativní charakter. Platnost dat k 29.12.2020 06:00.

## Informace o pozemku

Parcelní číslo:	<a href="#">2483</a>
Obec:	<a href="#">Krásný Les [564168]</a>
Katastrální území:	<a href="#">Krásný Les u Frýdlantu [673960]</a>
Číslo LV:	<a href="#">92</a>
Výměra [m <sup>2</sup> ]:	3951
Typ parcely:	Parcela katastru nemovitostí
Mapový list:	
Určení výměry:	Graficky nebo v digitalizované mapě
Způsob využití:	dráha
Druh pozemku:	ostatní plocha



## Vlastníci, jiní oprávnění

Vlastnické právo	Podíl
Česká republika,	
Právo hospodařit s majetkem státu	Podíl
Správa železnic, státní organizace, Dlážděná 1003/7, Nové Město, 11000 Praha 1	

## Způsob ochrany nemovitosti

Nejsou evidovány žádné způsoby ochrany.

## Seznam BPEJ

Parcela nemá evidované BPEJ.

## Omezení vlastnického práva

Nejsou evidována žádná omezení.

## Jiné zápisy

Nejsou evidovány žádné jiné zápisy.

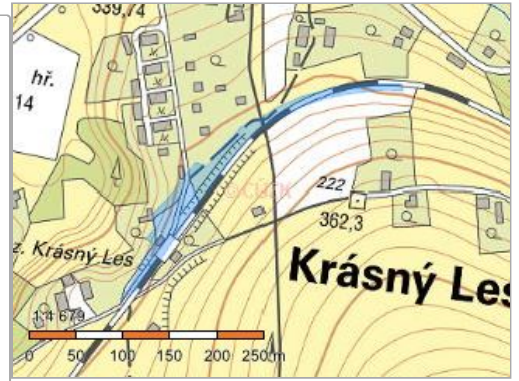
📌 Řízení, v rámci kterých byl k nemovitosti zapsán cenový údaj

Nemovitost je v územním obvodu, kde státní správu katastru nemovitostí ČR vykonává [Katastrální úřad pro Liberecký kraj](#), [Katastrální pracoviště Frýdlant](#)

Zobrazené údaje mají informativní charakter. Platnost dat k 28.12.2020 10:00.

## Informace o pozemku

Parcelní číslo:	<a href="#">2484</a>
Obec:	<a href="#">Krásný Les [564168]</a>
Katastrální území:	<a href="#">Krásný Les u Frýdlantu [673960]</a>
Číslo LV:	<a href="#">92</a>
Výměra [m <sup>2</sup> ]:	6046
Typ parcely:	Parcela katastru nemovitostí
Mapový list:	
Určení výměry:	Graficky nebo v digitalizované mapě
Způsob využití:	dráha
Druh pozemku:	ostatní plocha



## Vlastníci, jiní oprávnění

Vlastnické právo	Podíl
Česká republika,	
Právo hospodařit s majetkem státu	Podíl
Správa železnic, státní organizace, Dlážděná 1003/7, Nové Město, 11000 Praha 1	

## Způsob ochrany nemovitosti

Nejsou evidovány žádné způsoby ochrany.

## Seznam BPEJ

Parcela nemá evidované BPEJ.

## Omezení vlastnického práva

Typ
Věcné břemeno (podle listiny)

## Jiné zápisy

Typ
Změna výměr obnovou operátu

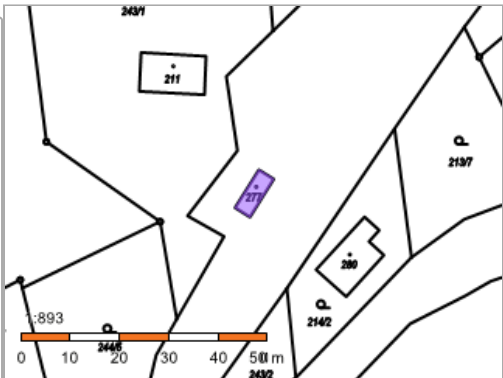
📌 Řízení, v rámci kterých byl k nemovitosti zapsán cenový údaj

Nemovitost je v územním obvodu, kde státní správu katastru nemovitostí ČR vykonává [Katastrální úřad pro Liberecký kraj](#), [Katastrální pracoviště Frýdlant](#)

Zobrazené údaje mají informativní charakter. Platnost dat k 28.12.2020 10:00.



Parcelní číslo:	<a href="#">st. 277</a> ↗
Obec:	<a href="#">Krásný Les</a> [ <a href="#">564168</a> ] ↗
Katastrální území:	<a href="#">Krásný Les u Frýdlantu</a> [ <a href="#">673960</a> ]
Číslo LV:	<a href="#">92</a>
Výměra [m <sup>2</sup> ]:	40
Typ parcely:	Parcela katastru nemovitostí
Mapový list:	
Určení výměry:	Graficky nebo v digitalizované mapě
Druh pozemku:	zastavěná plocha a nádvoří



Budova bez čísla popisného nebo evidenčního:	stavba pro dopravu
Stavba stojí na pozemku:	p. č. <a href="#">st. 277</a>

Vlastnické právo	Podíl
Česká republika,	
Právo hospodařit s majetkem státu	Podíl
Správa železnic, státní organizace, Dlážďená 1003/7, Nové Město, 11000 Praha 1	

Nejsou evidovány žádné způsoby ochrany.

Parcela nemá evidované BPEJ.

Nejsou evidována žádná omezení.

Nejsou evidovány žádné jiné zápisy.

➡ Řízení, v rámci kterých byl k nemovitosti zapsán cenový údaj

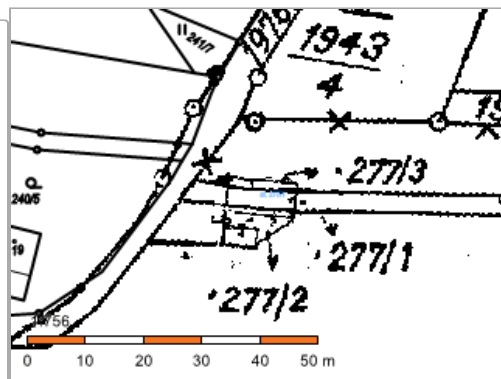
Nemovitost je v územním obvodu, kde státní správu katastru nemovitostí ČR vykonává [Katastrální úřad pro Liberecký kraj, Katastrální pracoviště Frýdlant](#) 

Zobrazené údaje mají informativní charakter. Platnost dat k 28.12.2020 10:00.



## Informace o pozemku

Parcelní číslo:	<a href="#">st. 277/1</a>
Obec:	<a href="#">Víchová nad Jizerou [577651]</a>
Katastrální území:	<a href="#">Víchová nad Jizerou [781789]</a>
Číslo LV:	<a href="#">441</a>
Výměra [m <sup>2</sup> ]:	54
Typ parcely:	Parcela katastru nemovitostí
Mapový list:	
Určení výměry:	Graficky nebo v digitalizované mapě
Druh pozemku:	zastavěná plocha a nádvoří
Stavba na pozemku:	<a href="#">bez čp / č. ev., stavba pro dopravu</a>



## Vlastníci, jiní oprávnění

Vlastnické právo	Podíl
České dráhy, a.s., nábřeží Ludvíka Svobody 1222/12, Nové Město, 11000 Praha 1	5/6
Klimentová Ludmila, č. p. 170, Víchová nad Jizerou	1/6

## Způsob ochrany nemovitosti

Název
rozsáhlé chráněné území

## Seznam BPEJ

Parcela nemá evidované BPEJ.

## Omezení vlastnického práva

Nejsou evidována žádná omezení.

## Jiné zápisy

Nejsou evidovány žádné jiné zápisy.

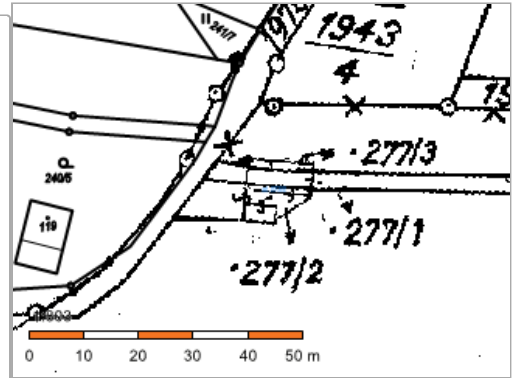
Řízení, v rámci kterých byl k nemovitosti zapsán cenový údaj

Nemovitost je v územním obvodu, kde státní správu katastru nemovitostí ČR vykonává [Katastrální úřad pro Liberecký kraj, Katastrální pracoviště Semily](#)

Zobrazené údaje mají informativní charakter. Platnost dat k 06.12.2020 14:00.

## Informace o pozemku

Parcelní číslo:	<a href="#">st. 277/2</a>
Obec:	<a href="#">Vichová nad Jizerou [577651]</a>
Katastrální území:	<a href="#">Vichová nad Jizerou [781789]</a>
Číslo LV:	<a href="#">666</a>
Výměra [m <sup>2</sup> ]:	132
Typ parcely:	Parcela katastru nemovitostí
Mapový list:	
Určení výměry:	Graficky nebo v digitalizované mapě
Druh pozemku:	zastavěná plocha a nádvoří
Stavba na pozemku:	<a href="#">bez čp / č. ev., stavba pro dopravu</a>



## Vlastníci, jiní oprávnění

Vlastnické právo	Podíl
Česká republika,	
Právo hospodařit s majetkem státu	Podíl
Lesy České republiky, s.p., Přemyslova 1106/19, Nový Hradec Králové, 50008 Hradec Králové	

## Způsob ochrany nemovitosti

Název
rozsáhlé chráněné území

## Seznam BPEJ

Parcela nemá evidované BPEJ.

## Omezení vlastnického práva

Nejsou evidována žádná omezení.

## Jiné zápisy

Nejsou evidovány žádné jiné zápisy.

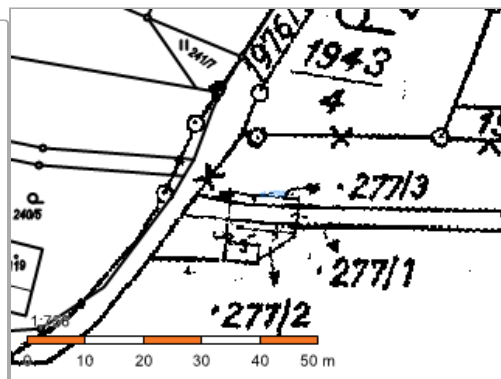
📍 Řízení, v rámci kterých byl k nemovitosti zapsán cenový údaj

Nemovitost je v územním obvodu, kde státní správu katastru nemovitostí ČR vykonává [Katastrální úřad pro Liberecký kraj, Katastrální pracoviště Semily](#)

Zobrazené údaje mají informativní charakter. Platnost dat k 06.12.2020 14:00.

## Informace o pozemku

Parcelní číslo:	<a href="#">st. 277/3</a>
Obec:	<a href="#">Vichová nad Jizerou [577651]</a>
Katastrální území:	<a href="#">Vichová nad Jizerou [781789]</a>
Číslo LV:	<a href="#">778</a>
Výměra [m <sup>2</sup> ]:	26
Typ parcely:	Parcela katastru nemovitostí
Mapový list:	
Určení výměry:	Graficky nebo v digitalizované mapě
Druh pozemku:	zastavěná plocha a nádvoří
Stavba na pozemku:	<a href="#">bez čp / č. ev., stavba pro dopravu</a>



## Vlastníci, jiní oprávnění

### Vlastnické právo

Podíl

České dráhy, a.s., nábreží Ludvíka Svobody 1222/12, Nové Město, 11000 Praha 1

## Způsob ochrany nemovitosti

### Název

rozsáhlé chráněné území

## Seznam BPEJ

Parcela nemá evidované BPEJ.

## Omezení vlastnického práva

Nejsou evidována žádná omezení.

## Jiné zápisy

Nejsou evidovány žádné jiné zápisy.

Řízení, v rámci kterých byl k nemovitosti zapsán cenový údaj

Nemovitost je v územním obvodu, kde státní správu katastru nemovitostí ČR vykonává [Katastrální úřad pro Liberecký kraj, Katastrální pracoviště Semily](#).

Zobrazené údaje mají informativní charakter. Platnost dat k 06.12.2020 14:00.



## Seznam nemovitostí na LV

Číslo LV: 441  
Katastrální území: [Víchová nad Jizerou \[781789\]](#)

[Zobrazení v mapě](#)

### Vlastníci, jiní oprávnění

Vlastnické právo	Podíl
České dráhy, a.s., nábreží Ludvíka Svobody 1222/12, Nové Město, 11000 Praha 1	5/6
Klimentová Ludmila, č. p. 170, Víchová nad Jizerou	1/6

### Pozemky

Parcelní číslo  
[st. 277/1](#)

### Stavby


Na LV nejsou zapsány žádné stavby.

### Jednotky

Na LV nejsou zapsány žádné jednotky.

### Práva stavby

Na LV nejsou zapsána žádná práva stavby.

Nemovitost je v územním obvodu, kde státní správu katastru nemovitostí ČR vykonává [Katastrální úřad pro Liberecký kraj](#), [Katastrální pracoviště Semily](#).

Zobrazené údaje mají informativní charakter. Platnost dat k 06.12.2020 14:00.

## Seznam nemovitostí na LV

Číslo LV:	666
Katastrální území:	<a href="#">Víchová nad Jizerou [781789]</a>
<a href="#">Zobrazení v mapě</a>	

### Vlastníci, jiní oprávnění

Vlastnické právo	Podíl
Česká republika,	
Právo hospodařit s majetkem státu	Podíl
Lesy České republiky, s.p., Přemyslova 1106/19, Nový Hradec Králové, 50008 Hradec Králové	

### Pozemky

Parcelní číslo
<a href="#">st. 277/2</a>
<a href="#">1931/2</a>
<a href="#">1933/3</a>
<a href="#">1937/2</a>
<a href="#">1937/4</a>
<a href="#">1938/3</a>
<a href="#">1939/2</a>
<a href="#">1941/1</a>
<a href="#">1941/5</a>
<a href="#">1978/4</a>
<a href="#">1981/6</a>

### Stavby

Na LV nejsou zapsány žádné stavby.

### Jednotky

Na LV nejsou zapsány žádné jednotky.

### Práva stavby

Na LV nejsou zapsána žádná práva stavby.

Nemovitost je v územním obvodu, kde státní správu katastru nemovitostí ČR vykonává [Katastrální úřad pro Liberecký kraj](#), [Katastrální pracoviště Semily](#).

Zobrazené údaje mají informativní charakter. Platnost dat k 06.12.2020 14:00.

## Seznam nemovitostí na LV

Číslo LV: 778  
Katastrální území: [Víchová nad Jizerou \[781789\]](#)

[Zobrazení v mapě](#)

### Vlastníci, jiní oprávnění

Vlastnické právo	Podíl
České dráhy, a.s., nábreží Ludvíka Svobody 1222/12, Nové Město, 11000 Praha 1	

### Pozemky

Parcelní číslo  
[st. 277/3](#)

### Stavby

Na LV nejsou zapsány žádné stavby.

### Jednotky

Na LV nejsou zapsány žádné jednotky.

### Práva stavby

Na LV nejsou zapsána žádná práva stavby.

Nemovitost je v územním obvodu, kde státní správu katastru nemovitostí ČR vykonává [Katastrální úřad pro Liberecký kraj](#), [Katastrální pracoviště Semily](#).

---

Zobrazené údaje mají informativní charakter. Platnost dat k 06.12.2020 14:00.

## Seznam nemovitostí na LV

Číslo LV:	104
Katastrální území:	<a href="#">Bělá u Staré Paky [601608]</a>
<a href="#">Zobrazení v mapě</a>	

### Vlastníci, jiní oprávnění

Vlastnické právo	Podíl
Česká republika,	
Právo hospodařit s majetkem státu	Podíl
Správa železnic, státní organizace, Dlážděná 1003/7, Nové Město, 11000 Praha 1	

### Pozemky

Parcelní číslo
<a href="#">st. 150</a>
<a href="#">st. 160; součástí pozemku je stavba</a>
<a href="#">st. 164; součástí pozemku je stavba</a>
<a href="#">st. 170; součástí pozemku je stavba</a>
<a href="#">10/1</a>
<a href="#">10/14</a>
<a href="#">101/1</a>
<a href="#">101/2</a>
<a href="#">101/3</a>
<a href="#">800/10</a>

### Stavby


Na LV nejsou zapsány žádné stavby.

### Jednotky

Na LV nejsou zapsány žádné jednotky.

### Práva stavby

Na LV nejsou zapsána žádná práva stavby.

Nemovitost je v územním obvodu, kde státní správu katastru nemovitostí ČR vykonává [Katastrální úřad pro Liberecký kraj](#), [Katastrální pracoviště Semily](#) 

Zobrazené údaje mají informativní charakter. Platnost dat k 28.12.2020 12:00.



## Seznam nemovitostí na LV

Číslo LV:	277
Katastrální území:	<a href="#">Horní Sytová [781771]</a>
<a href="#">Zobrazení v mapě</a>	

### Vlastníci, jiní oprávnění

Vlastnické právo	Podíl
Česká republika,	
Právo hospodařit s majetkem státu	Podíl
Správa železnic, státní organizace, Dlážděná 1003/7, Nové Město, 11000 Praha 1	

### Pozemky

Parcelní číslo
<a href="#">st. 85</a>
<a href="#">st. 86; součástí pozemku je stavba</a>
<a href="#">st. 87; součástí pozemku je stavba</a>
<a href="#">180/2</a>
<a href="#">363/8</a>
<a href="#">376/4</a>
<a href="#">793/1</a>
<a href="#">793/2</a>
<a href="#">793/3</a>

### Stavby

Na LV nejsou zapsány žádné stavby.

### Jednotky

Na LV nejsou zapsány žádné jednotky.

### Práva stavby

Na LV nejsou zapsána žádná práva stavby.

Nemovitost je v územním obvodu, kde státní správu katastru nemovitostí ČR vykonává [Katastrální úřad pro Liberecký kraj](#), [Katastrální pracoviště Semily](#).

Zobrazené údaje mají informativní charakter. Platnost dat k 29.12.2020 06:00.

## Seznam nemovitostí na LV

Číslo LV:	92
Katastrální území:	<a href="#">Krásný Les u Frýdlantu [673960]</a>
<a href="#">Zobrazení v mapě</a>	

### Vlastníci, jiní oprávnění

Vlastnické právo	Podíl
Česká republika,	
Právo hospodařit s majetkem státu	Podíl
Správa železnic, státní organizace, Dlážděná 1003/7, Nové Město, 11000 Praha 1	

### Pozemky

Parcelní číslo
<a href="#">st. 277; součástí pozemku je stavba</a>
<a href="#">2480</a>
<a href="#">2482</a>
<a href="#">2483</a>
<a href="#">2484</a>
<a href="#">2503</a>
<a href="#">2504</a>
<a href="#">2505</a>

### Stavby

Na LV nejsou zapsány žádné stavby.

### Jednotky

Na LV nejsou zapsány žádné jednotky.

### Práva stavby

Na LV nejsou zapsána žádná práva stavby.

Nemovitost je v územním obvodu, kde státní správu katastru nemovitostí ČR vykonává [Katastrální úřad pro Liberecký kraj](#), [Katastrální pracoviště Frýdlant](#)

Zobrazené údaje mají informativní charakter. Platnost dat k 28.12.2020 10:00.

Seznam nemovitostí na LV

Číslo LV:	277
Katastrální území:	<a href="#">Víchová nad Jizerou [781789]</a>
<a href="#">Zobrazení v mapě</a>	

Vlastníci, jiní oprávnění

Vlastnické právo	Podíl
Česká republika,	
Právo hospodařit s majetkem státu	Podíl
Správa železnic, státní organizace, Dlážděná 1003/7, Nové Město, 11000 Praha 1	

Pozemky

Parcelní číslo
<a href="#">2167</a>

Stavby

Na LV nejsou zapsány žádné stavby.

Jednotky

Na LV nejsou zapsány žádné jednotky.

Práva stavby

Na LV nejsou zapsána žádná práva stavby.

Nemovitost je v územním obvodu, kde státní správu katastru nemovitostí ČR vykonává [Katastrální úřad pro Liberecký kraj](#), [Katastrální pracoviště Semily](#).

Zobrazené údaje mají informativní charakter. Platnost dat k 29.12.2020 08:00.